Карта градостроительного зонирования
М 1:25000

Приложение № 1
к Правилам землепользования и застройки
Баженовского сельского поселения
Саргатского муниципального района
Омской области

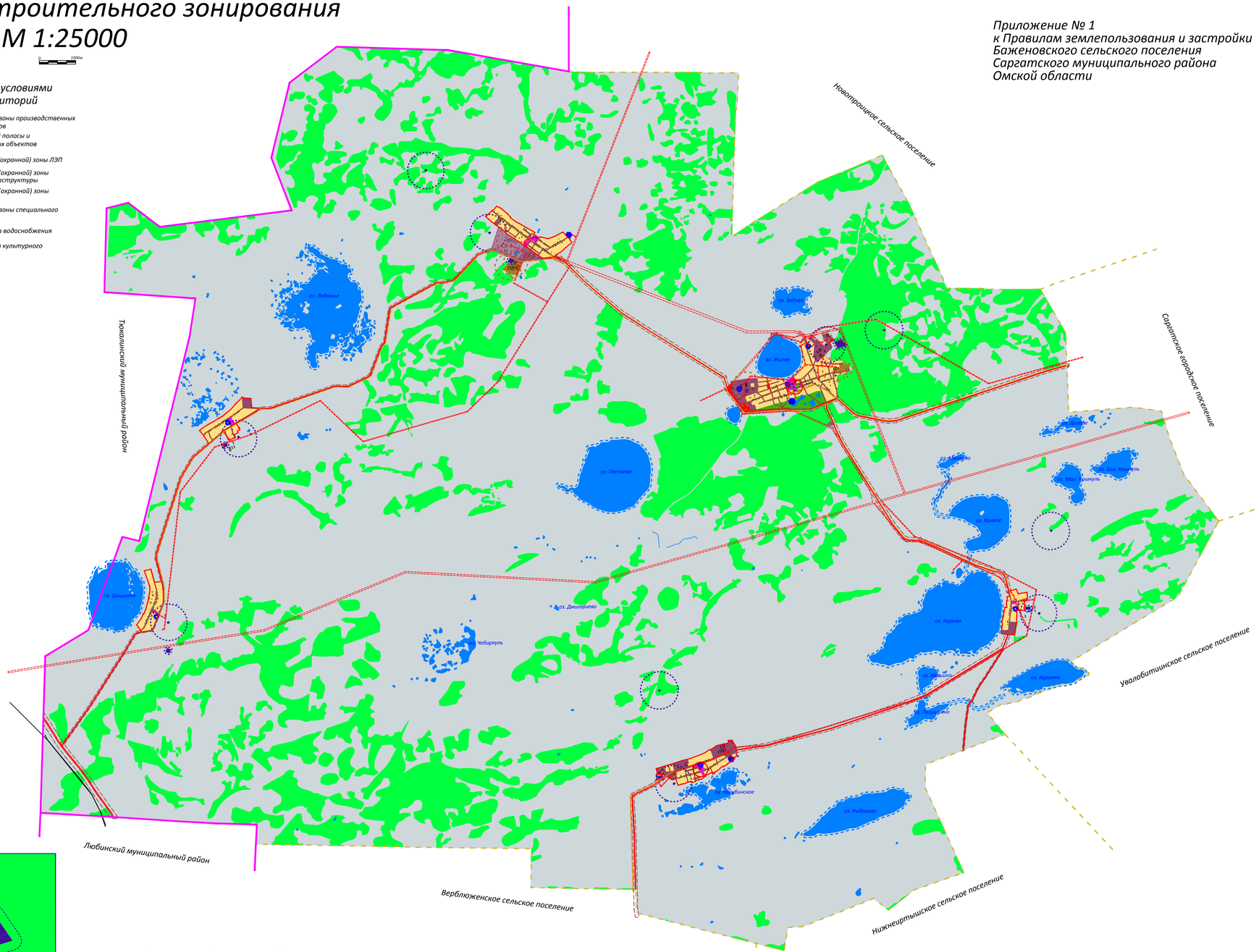

Условные обозначения

Территориальные зоны:

- Ж-1 — Жилая зона смешанного типа
- ОД-1 — Общественно-деловая зона, комплексная
- Р-1 — Зона рекреации
- ПР-1 — Производственная зона для размещения объектов V класса вредности
- ИТ-1 — Зона инженерной и транспортной инфраструктуры
- ИТ-2 — Зона инженерной и транспортной инфраструктуры вне границ населённого пункта
- СХ-1 — Зона объектов сельскохозяйственного назначения в границах населённого пункта IV класса вредности
- СХ-2 — Зона объектов сельскохозяйственного назначения вне границ населённого пункта IV класса вредности
- СХ-3 — Зона объектов сельскохозяйственного назначения вне границ населённого пункта III класса вредности
- СН-1 — Зона специального назначения занятая кладбищем
- СН-2 — Зона специального назначения для размещения объектов сбора, сортировки и перегрузки отходов

Границы территорий:

- Граница поселения
- Граница муниципального района
- Граница населённого пункта
- Осевые улиц и дорог

Территории, градостроительные регламенты на которые не устанавливаются:

- Земли лесного фонда
- Земли покрытые поверхностными водами
- Сельскохозяйственные угодья в составе земель сельскохозяйственного назначения

Границы зон с особыми условиями использования территорий

- Граница санитарно-защитной зоны производственных и сельскохозяйственных объектов
- Граница прибрежной защитной полосы и водоохранной зоны (50 м) водных объектов
- Граница санитарно-защитной (охранной) зоны ЛЭП
- Граница санитарно-защитной (охранной) зоны объектов транспортной инфраструктуры
- Граница санитарно защитной (охранной) зоны газопровода
- Граница санитарно-защитной зоны специального назначения
- Граница охранной зоны объекта водоснабжения
- Граница охранной зоны объекта культурного наследия

Фрагмент Карты градостроительного зонирования
д. Павловка М 1:5000

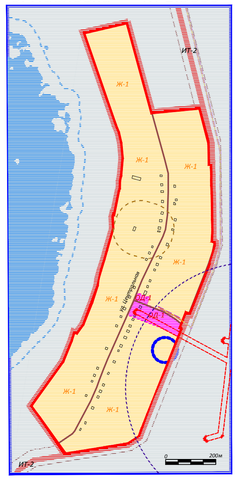

Фрагмент Карты градостроительного зонирования
д. Николаевка М 1:5000

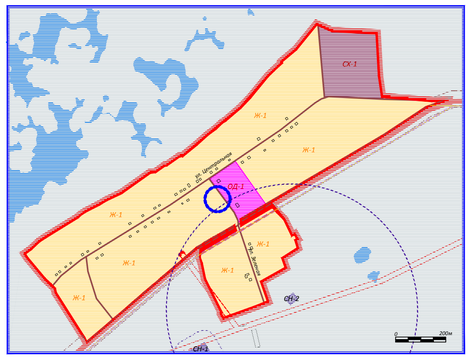

Фрагмент Карты градостроительного зонирования
с. Баженово М 1:5000

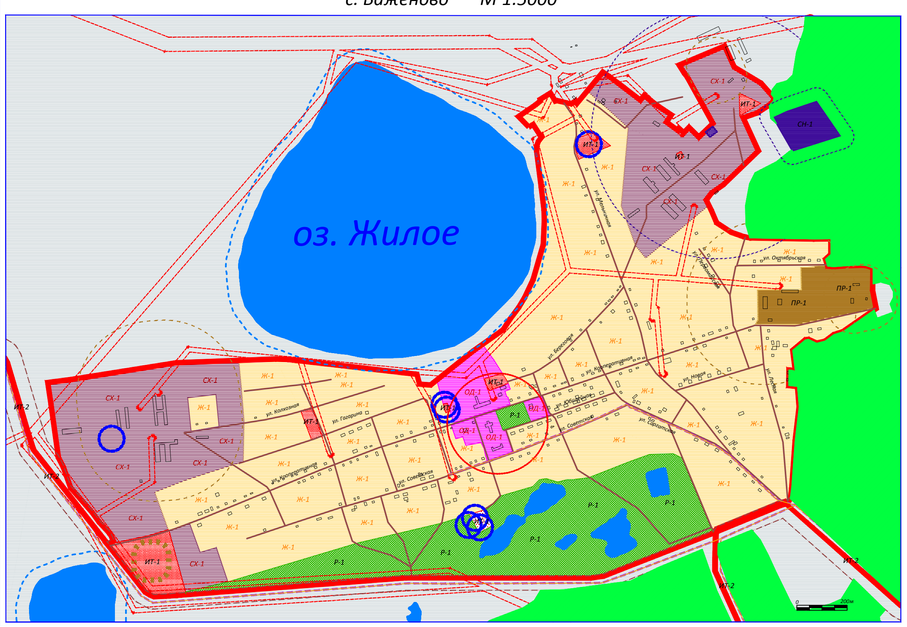

Фрагмент Карты градостроительного зонирования
д. Михайловка М 1:5000

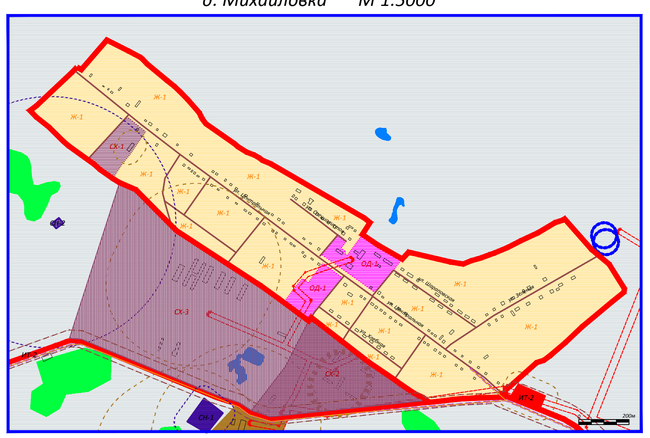

Фрагмент Карты градостроительного зонирования
д. Преображеновка М 1:5000

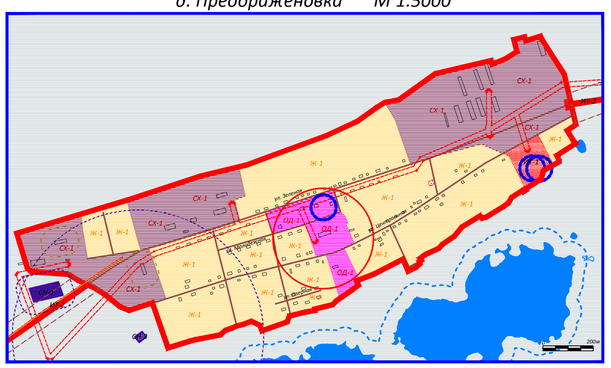

Фрагмент Карты
градостроительного
зонирования
д. Новопокровка М 1:5000

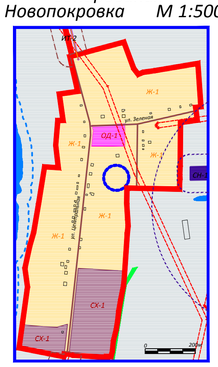

СОЗДАННОЙ ВЕРСИЕЙ ПРОДУКТА AUTODESK